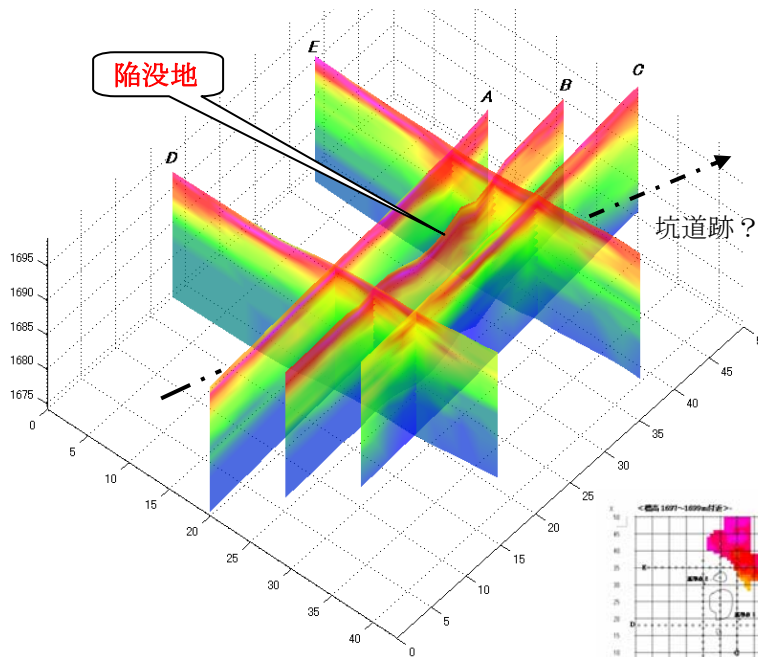
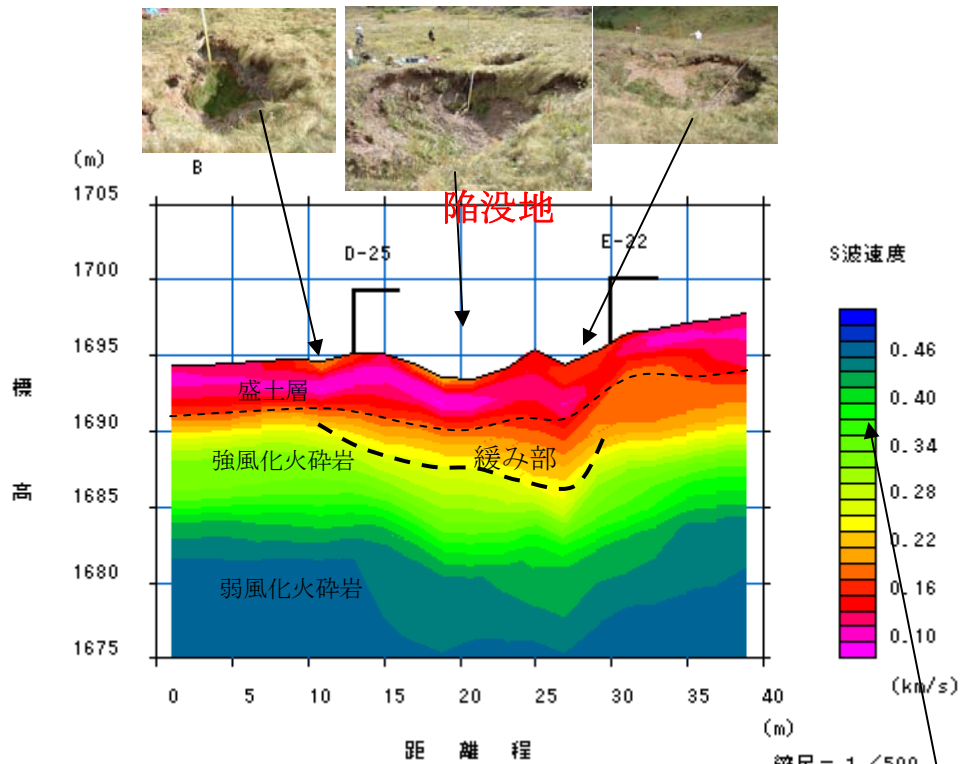
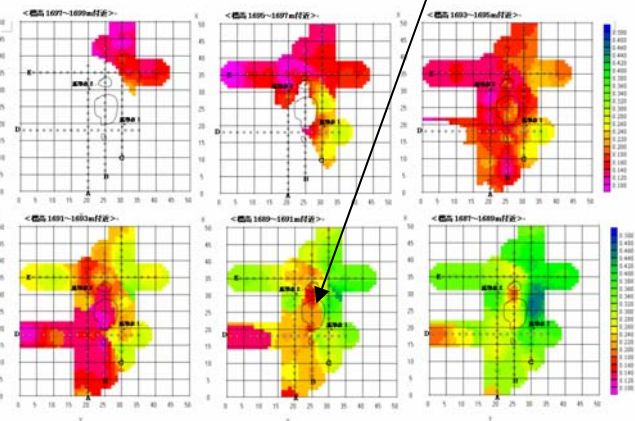


坑道跡の陥没調査の例

・2次元表面波探査



深部の凹状低速度部が、緩み領域と推定され、ボーリングにより坑道跡と確認された。



S波速度分布の特徴から、陥没を発生させた緩み領域を3次的に推定する