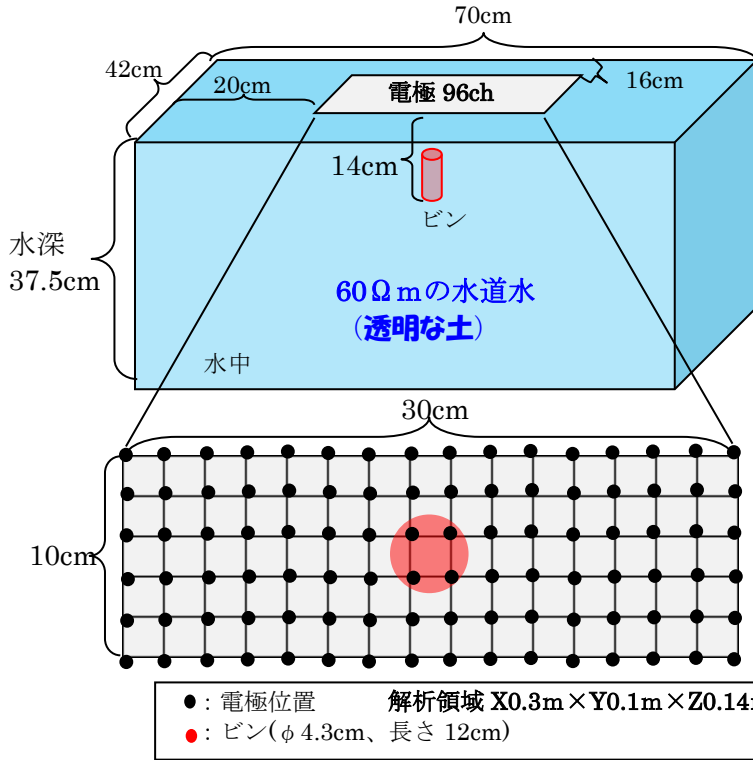



＜水槽実験（省力型 3次元電気探査） H27. 5. 30 平塚地質株式会社＞

＜実験装置概観＞



水槽俯瞰図



水槽正面図



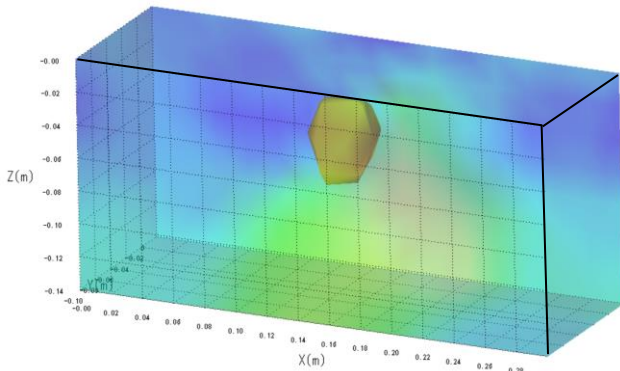
測定機器一式



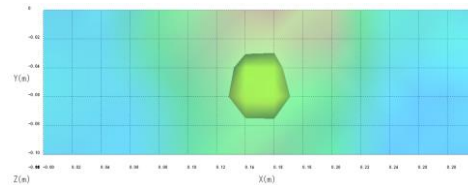
＜3次元解析結果＞

注) 水槽の境界条件はバックグラウンド測定との変化率から簡易的に補正

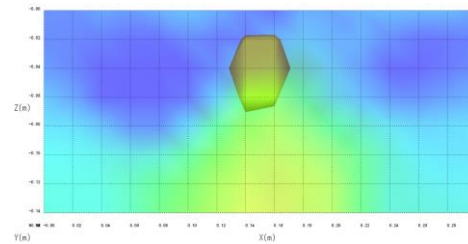
比抵抗立体図



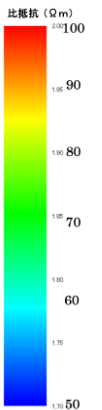
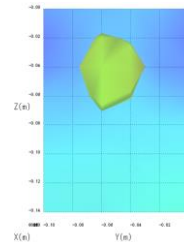
比抵抗上面図



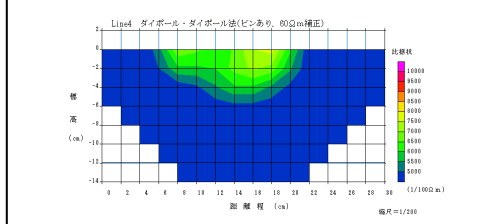
比抵抗正面図



比抵抗側面図



参考：2次元解析では不明瞭



地中の埋設物や空洞化部を非破壊の3次元探査で可視化する